

República de Colombia



AGENCIA NACIONAL DE MINERÍA

RESOLUCIÓN NÚMERO 008
(16 de febrero de 2021)

Por medio de la cual se delimitan y declaran unas Áreas de Reserva Estratégica Minera en el territorio nacional y se adoptan otras determinaciones.

EL VICEPRESIDENTE DE PROMOCIÓN Y FOMENTO

En ejercicio de las facultades legales, en especial las conferidas en el numeral 5 del artículo 17 del Decreto Ley 4134 de 2011, modificado mediante el artículo 4 del Decreto 1681 del 17 de diciembre de 2020, de lo previsto en el artículo 20 de la Ley 1753 de 2015, en concordancia con lo establecido en el artículo 317 de la Ley 685 de 2001, y de lo dispuesto en la Resolución No. 577 del 11 de diciembre de 2020 de la Agencia Nacional de Minería y,

CONSIDERANDO

Que en desarrollo del artículo 58 de la Constitución Política, el legislador declaró de utilidad pública e interés social la industria minera en todas sus ramas y fases en el artículo 13 de la Ley 685 de 2001.

Que de acuerdo con lo dispuesto en el artículo 209 de la Constitución Política, la función administrativa está al servicio de los intereses generales y se desarrolla con fundamento en los principios de igualdad, moralidad, eficacia, economía, celeridad, imparcialidad y publicidad, mediante la descentralización, la desconcentración y la delegación de funciones.

Que la Ley 685 de 2001 en su artículo 1° establece como objetivos de interés público, fomentar la exploración técnica y la explotación de los recursos mineros de propiedad estatal y privada; estimular estas actividades en orden a satisfacer los requerimientos de la demanda interna y externa de los mismos y a que su aprovechamiento se realice en forma armónica con los principios y normas de explotación racional de los recursos naturales no renovables y del ambiente, dentro de un concepto integral de desarrollo sostenible y del fortalecimiento económico y social del país.

Que en virtud de lo dispuesto en el artículo 317 de la Ley 685 de 2001, la referencia a la Autoridad Minera o concedente se entenderá hecha al Ministerio de Minas y Energía o en su defecto a la autoridad nacional que, de conformidad con la organización de la administración pública y la distribución de funciones entre los entes que la integran, tenga a su cargo la administración de los recursos mineros y la promoción de los aspectos atinentes a la industria minera, entre otras funciones.

Que mediante el Decreto - Ley 4134 del 3 de noviembre de 2011 el Gobierno Nacional creó la Agencia Nacional de Minería - ANM como una agencia estatal de naturaleza especial, del sector descentralizado de la Rama Ejecutiva del Orden Nacional, con personería jurídica, patrimonio propio y autonomía administrativa, técnica y financiera, adscrita al Ministerio de Minas y Energía, con el objeto de administrar integralmente los recursos minerales de propiedad del Estado y de promover el aprovechamiento óptimo y sostenible de los recursos mineros de conformidad con la normatividad aplicable.

“Por medio de la cual se delimitan y declaran unas Áreas de Reserva Estratégica Minera en el territorio nacional y se adoptan otras determinaciones”

Que en los numerales 1, 2 y 16 del artículo 4 del Decreto – Ley 4134 de 2011 se establecen, entre otras, como funciones de la Agencia Nacional de Minería, ejercer como autoridad minera o concedente en el territorio nacional, administrar los recursos minerales del Estado, conceder derechos para su exploración y explotación y, además, reservar áreas con potencial minero con el fin de otorgarlas en contrato de concesión.

Que de conformidad con lo establecido en el artículo 4 del Decreto 1681 del 17 de diciembre de 2020, corresponde a la Vicepresidencia de Promoción y Fomento “Definir áreas con potencial minero, coordinando con el Servicio Geológico Colombiano la priorización de investigaciones sobre conocimiento geológico, reservar áreas con potencial minero y declarar y delimitar áreas de reserva estratégica minera, de conformidad con la ley y los lineamientos que para el efecto defina el Consejo Directivo de la entidad”.

Que en desarrollo de lo establecido en el artículo 108 de la Ley 1450 de 2011 y con fundamento en el informe de noviembre de 2011 denominado “ÁREAS CON POTENCIAL MINERAL PARA DEFINIR ÁREAS DE RESERVA ESTRATÉGICA DEL ESTADO” elaborado por el Servicio Geológico Colombiano, el Ministerio de Minas y Energía mediante la Resolución No. 18 0102 de 2012 definió los grupos de minerales de interés estratégico para el País: Oro (Au) y sus minerales asociados, derivados o concentrados; Platino (Pt) y sus minerales asociados, derivados o concentrados; Cobre (Cu) y sus minerales asociados, derivados o concentrados; Minerales de Fosfatos (P) y sus minerales asociados, derivados o concentrados; Minerales de Potasio (K) y sus minerales asociados, derivados o concentrados; Minerales de Magnesio (Mg) y sus minerales asociados, derivados o concentrados; Carbón metalúrgico y térmico, Uranio (U) y sus minerales asociados, derivados o concentrados; Hierro (Fe) y sus minerales asociados, derivados o concentrados; Minerales de Niobio y Tantalio (conocidos como Coltán) y/o arenas negras o industriales, y sus minerales asociados, derivados o concentrados.

Que en el artículo 20 de la Ley 1753 de 2015 se atribuye a la Autoridad Minera Nacional la potestad de delimitar y declarar áreas especiales que se encuentren libres para la exploración y explotación de minerales estratégicos para el país. Adicionalmente, se dispone que estas áreas sean objeto de evaluación sobre su potencial minero, para lo cual se deben adelantar estudios geológico-mineros por parte del Servicio Geológico Colombiano y/o por terceros contratados por la Autoridad Minera Nacional y, con base en dicha evaluación, esta Autoridad debe seleccionar áreas que presenten alto potencial minero para otorgarlas a través de procesos de selección objetiva.

Que la Honorable Corte Constitucional en Sentencia C-035 de febrero de 2016 declaró la exequibilidad condicionada del artículo 20 de la Ley 1753 de 2015, en el entendido que la Autoridad Minera, al definir las áreas de reserva minera (Áreas de Reserva Estratégica Minera), debe concertar previamente con las autoridades locales de los municipios donde van a estar ubicadas conforme a los principios de coordinación, concurrencia y subsidiariedad, garantizando que la definición y oferta de dichas áreas sean compatibles con los respectivos planes de ordenamiento territorial.

Que la misma Corporación, en sede de revisión de tutela, mediante Sentencia T-766 de 2015 advirtió al Ministerio del Interior, al Ministerio de Minas y Energía y a la Agencia Nacional de Minería que debe agotarse el procedimiento de consulta previa y de obtención del consentimiento libre, previo e informado con las comunidades indígenas y afrodescendientes que habitan los territorios que se pretenden declarar y delimitar como Áreas Estratégicas Mineras (Áreas de Reserva Estratégica Minera).

“Por medio de la cual se delimitan y declaran unas Áreas de Reserva Estratégica Minera en el territorio nacional y se adoptan otras determinaciones”

Que el Servicio Geológico Colombiano elaboró el estudio denominado ‘Evaluación del Potencial para Zonas de Interés Mineral en el Territorio Colombiano’, entregado a la Agencia Nacional de Minería mediante oficio con radicado No. 20175510017432 del 30 de enero de 2017, en el cual se identificaron áreas de interés para minerales estratégicos en algunas zonas del territorio colombiano.

Que la información sobre zonas con potencial suministrada por el Servicio Geológico Colombiano en el estudio denominado ‘Evaluación del Potencial para Zonas de Interés Mineral en el Territorio Colombiano’ y el análisis efectuado por el equipo técnico del Grupo de Promoción de la Vicepresidencia de Promoción y Fomento, permitió definir las coordenadas de las áreas con potencial minero que en ese momento se encontraban libres, previos recortes y exclusiones del caso, de conformidad con las disposiciones legales vigentes.

Que la Vicepresidencia de Promoción y Fomento mediante Resolución 135 del 15 de junio de 2017, definió y reservó áreas libres con potencial para minerales estratégicos, con fundamento en el numeral 5 del artículo 17 del Decreto - Ley 4134 de 2011, con el fin de continuar el proceso de análisis de las zonas de interés y surtir previamente a su eventual declaratoria como Áreas de Reserva Estratégica Minera, los trámites y actividades exigidos por la Corte Constitucional.

Que entre las zonas con potencial para minerales estratégicos que fueron reservadas mediante la Resolución No. 135 de 2017 se incluyó un área en el municipio de San Diego del departamento del Cesar, definida en dicho acto administrativo como el Bloque 333.

Que en febrero de 2018 el Servicio Geológico Colombiano elaboró el estudio denominado “Informe Ejecutivo - Zonas de Interés en Perijá - Bloques 315, 316, 321, 345, 335 - Resolución No. 135 de Junio 15 de 2017”.

Que el 5 de agosto de 2019 el Servicio Geológico Colombiano entregó a la ANM los resultados de una nueva visita de campo realizada a la zona de Perijá mediante el estudio titulado “Potencial Mineral de los Bloques de la Resolución No. 135 de 2017 En La Serranía Del Perijá”, elaborado en julio de 2019.

Que el 30 de octubre de 2019 el Servicio Geológico Colombiano entregó a la ANM el informe denominado “Evaluación del potencial mineral para cobre y otros metales Distritos La Paz, San Diego y Codazzi – Serranía del Perijá”.

Que a partir de los informes sobre potencial entregados por el Servicio Geológico Colombiano, el equipo técnico del Grupo de Promoción de la Vicepresidencia de Promoción y Fomento de la Agencia Nacional de Minería, realizó el análisis correspondiente y emitió el Concepto Técnico VPPF No. 001 de fecha 10 de enero de 2020, concluyendo que se pudo establecer la existencia de dos polígonos de áreas libres susceptibles de reserva por presentar alto potencial para contener depósitos de cobre y otros elementos metálicos, denominándolos, para su identificación en el Catastro Minero, como Bloque 396, con 4.937,5881 ha ubicadas en el municipio de San Diego, y Bloque 397, con 155,0977 ha ubicadas en los municipios de La Paz y San Diego.

Que, una vez efectuado el análisis respectivo, el Vicepresidente de Promoción y Fomento de la Agencia Nacional de Minería expidió la Resolución No. 002 de fecha 13 de enero de 2020, mediante la cual reservó los dos bloques anteriormente mencionados, acogiendo la recomendación que se efectuó en el Concepto Técnico No. 001 de 2020 con base en los estudios de prospección del Servicio Geológico Colombiano entregados a la Agencia Nacional de Minería.

“Por medio de la cual se delimitan y declaran unas Áreas de Reserva Estratégica Minera en el territorio nacional y se adoptan otras determinaciones”

Que, con el fin de dar cumplimiento a lo ordenado en el artículo cuarto de la sentencia de la Corte Constitucional T-766 de 2015 y teniendo en cuenta lo establecido en el numeral 5 del artículo 16 del Decreto 2893 de 2011, la Agencia Nacional de Minería radicó ante el Ministerio del Interior solicitud para que se pronunciara sobre la presencia, o no, de comunidades étnicas en la zona identificada como “Perijá Sur”, de la cual hacen parte los Bloques de Zonas Reservadas con Potencial No. 333, 396 y 397, ubicados en los municipios de San Diego y La Paz en el departamento del Cesar, de interés para proceder sobre ellos con la medida administrativa de delimitación y declaratoria de Áreas de Reserva Estratégica Minera.

Que en virtud de ese trámite, la Dirección de la Autoridad Nacional de Consulta Previa del Ministerio del Interior expidió la Resolución ST – 0322 de fecha 12 de mayo de 2020, mediante la cual resolvió que no procede la consulta previa con comunidades étnicas para la medida administrativa de delimitación y declaración de Áreas de Reserva Estratégica Minera en la zona identificada como “Perijá Sur”, de la cual hacen parte los polígonos de ZRP No. 333, 396 y 397 ubicados en los municipios de San Diego y La Paz en el departamento del Cesar, en atención a las siguientes consideraciones:

“La **“DELIMITACIÓN Y DECLARACIÓN DE ÁREAS DE RESERVA ESTRATÉGICA MINERAS - ZONA “PERIJÁ SUR”**”, se localiza en jurisdicción de los Municipios de San Diego y La Paz Departamento de Cesar.

Que consultadas las bases de datos institucionales de comunidades étnicas, tanto geográficas como alfanuméricas y realizado el análisis cartográfico, se determinó que no se identificaron comunidades étnicas al interior del área **“PERIJÁ SUR”**.

Dado lo anterior, se establece que no procede consulta previa para la **“DELIMITACIÓN Y DECLARACIÓN DE ÁREAS DE RESERVA ESTRATÉGICA MINERAS - ZONA “PERIJÁ SUR”**”, dado que no hay comunidades étnicas en el área objeto de declaratoria.”

Que en cumplimiento de lo ordenado en las sentencias C-035 de febrero de 2016 y SU-095 de 2018 por la Corte Constitucional, la Agencia Nacional de Minería realizó el 14 de julio de 2020 reunión de coordinación y concurrencia con el Alcalde y el Secretario de Planeación del municipio de La Paz, y el 10 de noviembre de 2020 reunión con el Alcalde y el Secretario de Planeación del municipio de San Diego (Cesar), con el fin de fortalecer el procedimiento de coordinación y concurrencia sobre el desarrollo de la actividad minera en ese municipio que se había realizado el 7 de abril de 2017.

Que en dichas reuniones, de las cuales se levantaron las actas correspondientes, la Agencia Nacional de Minería revisó y analizó con las autoridades municipales la ubicación y extensión de los bloques de Zonas Reservadas con Potencial - ZRP No. 333, 396 y 397, entre otras tipologías mineras ubicadas en jurisdicción de esos municipios, y la finalidad de la declaratoria de las Áreas de Reserva Estratégica Minera.

Que mediante el documento **“INFORME DE CARACTERIZACIÓN DEL TERRITORIO No. 002 ZONA PERIJÁ SUR (BLOQUES ZRP 333, 396 Y 397)”** de fecha 16 de diciembre de 2020, el equipo de caracterización del Grupo de Promoción de la Vicepresidencia de Promoción y Fomento de la Agencia Nacional de Minería hizo un análisis de las variables de carácter ambiental, social, territorial, económico y de infraestructura de los municipios de San Diego y La Paz, en conjunto con el área correspondiente a los Bloques ZRP No. 333, 396 y 397, pertenecientes a la zona identificada como “Perijá Sur”, estableciendo que no se identificaron posibles exclusiones para el desarrollo de actividades mineras en los bloques mencionados.

Que, además, en el mismo Informe de Caracterización se indicó lo siguiente:

“Por medio de la cual se delimitan y declaran unas Áreas de Reserva Estratégica Minera en el territorio nacional y se adoptan otras determinaciones”

“De igual manera, de la revisión adelantada a los Esquemas de Ordenamiento Territorial vigentes para los municipios antes referidos, no se evidencian exclusiones o restricciones particulares para la actividad minera en los bloques ZRP ubicados en jurisdicción de dichos municipios.

En consecuencia, se recomienda mantener, sin modificación, las áreas actualmente delimitadas y reservadas mediante las Resoluciones ANM No. 135 de 2017 y 002 de 2020, conforme a la alinderación final descrita en el Anexo Técnico No 1 del presente documento, elaborado por el equipo técnico del Grupo de Promoción y, por consiguiente, avanzar en la declaratoria como Áreas Estratégicas Mineras de los bloques ZRP 333, 396 y 397, una vez surtidos los demás requisitos establecidos para tal efecto”.

Que en el Anexo Técnico No. 1 del Informe de Caracterización se indicó sobre la identificación y área de los bloques a delimitar y declarar como Áreas de Reserva Estratégica Minera, lo siguiente:

“(…) con la implementación de AnnA Minería, se originan cambios en las alinderaciones de los títulos y solicitudes vigentes al ajustar a cuadrícula los diferentes polígonos en especial de las solicitudes vigentes en trámite, lo cual, ha generado afectación a los polígonos reservados y se hace necesario adelantar la verificación y el ajuste a los mismos de acuerdo a lo definido actualmente en el Visor Geográfico de AnnA Minería.

De acuerdo con lo anterior, se establece la siguiente delimitación para los bloques a declarar como Áreas de Reserva Estratégica Minera (...):

BLOQUE No 1: Formado por los Bloques ZRP 396 (Resolución VPPF No 002 del 13 de enero de 2020), en jurisdicción del municipio de San Diego, Departamento del Cesar, con área total 4.940,0077 ha.

BLOQUE No 2: Formado por el Bloque ZRP 333 (Resolución VPPF No 135 de 15 de junio de 2017), en jurisdicción del municipio de San Diego, Departamento del Cesar, con área total 101.81223 ha.

BLOQUE No 3: Formado por el Bloque ZRP 397 (resolución VPPF No 002 del 13 de enero de 2020), en jurisdicción de los municipios de San Diego (93,8767 ha) y La Paz (61,2209 ha), con área total de 155,0976 ha.

(…) De acuerdo con lo anterior, en la siguiente tabla se presenta el resumen de los bloques a delimitar y declarar como Áreas de Reserva Estratégica Minera (AEM):

ÁREA A RESERVAR:		5.196,9176 hectareas			
NUMERO DE BLOQUES:		3			
DEPARTAMENTO:		CESAR			
DATUM MAGNA					
PARÁMETROS CARTOGRÁFICOS:	Las áreas se calculan con respecto al origen Central de la proyección Cartográfica Gauss - Kruger, Colombia (Transverse Mercator)				
Observación: Área resultante de la sumatoria de las áreas de las celdas que la componen, según valores existentes en el atributo AREA_HA, de la capa SPATIAL.MTA_GRID_CELDA que hace parte de la base de datos geográfica del SIGM Anna Minería. Información disponible en el Visor Geográfico de Anna Minería.					
ÁREAS ESTRATEGICAS MINERAS DECLARADAS - AEMD					
BLOQUE	ÁREA (ha)	DEPARTAMENTO	MUNICIPIO	PLANCHAS IGAC	Observaciones
1	4940,0077	CESAR	SAN DIEGO	34-I-D , 34-IV-A	Declarar
2	101,8123	CESAR	SAN DIEGO	34-II-C	Declarar
3	155,0976	CESAR	SAN DIEGO, LA PAZ	34-II-A	Declarar
5.196,9176					

(…)

“Por medio de la cual se delimitan y declaran unas Áreas de Reserva Estratégica Minera en el territorio nacional y se adoptan otras determinaciones”

Que, con ocasión de los análisis y recomendaciones señalados, el equipo técnico del Grupo de Promoción solicitó al Grupo de Catastro y Registro Minero de la Agencia Nacional de Minería la expedición de Certificados de Área Libre sobre las áreas de interés, con el fin de corroborar la disponibilidad de dichos polígonos para su declaratoria como Áreas de Reserva Estratégica Minera.

Que, atendiendo la solicitud anteriormente mencionada, la Gerente de Catastro y Registro Minero mediante el Memorando 20202200390913 de fecha 15 de diciembre de 2020, remitió los Certificados de Área Libre No. ANM-CAL-0668-20, ANM-CAL-0669-20 y ANM-CAL-0670-20, de fecha 14 de diciembre de 2020, acompañados de los Reportes Gráficos ANM-RG 2876-20, ANM-RG 2877-20 y ANM-RG 2878-20, de fecha 14 de diciembre de 2020, mediante los cuales certificó que las áreas de interés se encuentran disponibles para su declaratoria como Áreas de Reserva Estratégica Minera.

Que de conformidad con lo establecido en el artículo 4 del Decreto 1681 del 17 de diciembre de 2020, la Vicepresidencia de Promoción y Fomento en sesión ordinaria del 25 de enero de 2021 sometió a aprobación del Consejo Directivo de la Agencia Nacional de Minería los criterios de asignación de Áreas de Reserva Estratégica Minera, como también los criterios y lineamientos para la delimitación y declaración de estas áreas de interés, que se mencionan a continuación:

- “1. Determinar los minerales de interés estratégico para el país.
2. Delimitar las áreas que presenten un alto potencial minero.
3. Que soporten el cumplimiento de la estrategia de diversificación de la matriz de producción de minerales.
4. Que aumenten la inversión extranjera directa en minería (a USD \$1.500 millones).
5. Que aumenten la exploración, con altos estándares técnicos, ambientales y sociales.
6. Que se cuente con consentimiento libre, previo e informado (consulta previa), cuando aplique.
7. Que se cumpla con el proceso con el proceso de coordinación y concurrencia.
8. Que se encuentren articuladas con los Planes de Ordenamiento Territorial”.

Que, una vez expuestos y discutidos los mencionados criterios y lineamientos, los miembros del Consejo Directivo los aprobaron de forma unánime mediante el Acuerdo N° 01 del 8 de febrero de 2021, publicado en el Diario Oficial No. 51584 del 10 de febrero de 2021, en los siguientes términos:

“ARTÍCULO 1º. Definir como criterios y lineamientos para la delimitación y declaración de las Áreas de Reserva Estratégica Mineras (AEM), así como criterios para la asignación de las mismas, los contenidos en el Anexo del presente Acuerdo, el cual hace parte integral del mismo”.

Que con fundamento en las razones expuestas, el Vicepresidente de Promoción y Fomento considera procedente acoger las recomendaciones efectuadas en el Informe de Caracterización del Territorio No. 002 Zona Perijá Sur (Bloques ZRP 333, 396 y 397) de fecha 16 de diciembre de 2020, elaborado por el equipo de caracterización del Grupo de Promoción, y en el Concepto Técnico VPPF No. 001 de fecha 10 de enero de 2020, elaborado por el equipo técnico del Grupo de Promoción, de delimitar y declarar como Áreas de Reserva Estratégica Minera los polígonos de interés mencionados, de conformidad con lo señalado en el Anexo No. 1 del Informe de

“Por medio de la cual se delimitan y declaran unas Áreas de Reserva Estratégica Minera en el territorio nacional y se adoptan otras determinaciones”

Caracterización del Territorio No. 002 Zona Perijá Sur (Bloques ZRP 333, 396 y 397) de fecha 16 de diciembre de 2020 y la delimitación contenida en el Anexo de Alinderación.

Que de acuerdo con lo previsto en el artículo 20 de la Ley 1753 de 2015, se procederá a someter los polígonos delimitados y declarados mediante esta Resolución a los procesos de selección objetiva que se definan para su otorgamiento en contrato de concesión especial de exploración y explotación, de conformidad con los requisitos y condiciones que determine la autoridad minera, de acuerdo con los lineamientos definidos por el Consejo Directivo de la Agencia Nacional de Minería para la habilitación de los proponentes y los términos de referencia.

Que los siguientes documentos constituyen el fundamento técnico y legal de la presente decisión y hacen parte integral de este acto administrativo: Anexo con el listado de las celdas dispuestas en el visor geográfico del Sistema Integral de Gestión Minera SIGM - Anna Minería que están contenidas en la alinderación de los tres (3) bloques objeto de delimitación y declaratoria como Áreas de Reserva Estratégica Minera, elaborado por el equipo técnico del Grupo de Promoción; Informe de Caracterización del Territorio No. 002 Zona Perijá Sur (Bloques ZRP 333, 396 y 397) de fecha 16 de diciembre de 2020, elaborado por el equipo de caracterización del Grupo de Promoción; Concepto Técnico VPPF No. 001 de fecha 10 de enero de 2020, elaborado por el equipo técnico del Grupo de Promoción; Resolución ST – 0322 de fecha 12 de mayo de 2020, expedida por la Dirección de la Autoridad Nacional de Consulta Previa del Ministerio del Interior; Acta de Fortalecimiento de Coordinación y Concurrencia de fecha 10 de noviembre de 2020, firmada por el Alcalde del municipio de San Diego y funcionarios de la Agencia Nacional de Minería; Acta de Reunión de Coordinación y Concurrencia de fecha 14 de julio de 2020, firmada por el Alcalde del municipio de La Paz y funcionarios de la Agencia Nacional de Minería; Certificados de Área Libre No. ANM-CAL-0668-20, ANM-CAL-0669-20 y ANM-CAL-0670-20, de fecha 14 de diciembre de 2020, expedidos por la Gerente de Catastro y Registro Minero de la Agencia Nacional de Minería.

Que, en mérito de lo expuesto,

RESUELVE

ARTÍCULO PRIMERO. Delimitar y declarar como Áreas de Reserva Estratégica Minera para minerales de Cobre (Cu) y sus minerales asociados, derivados o concentrados, definidos como estratégicos en la Resolución 18 0102 del 30 de enero de 2012, de conformidad con lo previsto en el artículo 20 de la Ley 1753 de 2015, un área total de 5.196,9176 hectáreas contenidas en tres bloques o polígonos, conformados por las celdas dispuestas en el visor geográfico del Sistema Integral de Gestión Minera SIGM - Anna Minería que se relacionan en el anexo de alinderación, el cual hace parte integral de la presente resolución como Anexo No. 1 y se resume en el siguiente cuadro:

ÁREA A RESERVAR:		5.196,9176 hectareas			
NUMERO DE BLOQUES:		3			
DEPARTAMENTO:		CESAR			
PARÁMETROS CARTOGRÁFICOS:		DATUM MAGNA			
		Las áreas se calculan con respecto al origen Central de la proyección Cartográfica Gauss - Kruger, Colombia (Transverse Mercator)			
Observación: Área resultante de la sumatoria de las áreas de las celdas que la componen, según valores existentes en el atributo AREA_HA, de la capa SPATIAL.MTA_GRID_CELDA que hace parte de la base de datos geográfica del SIGM Anna Minería. Información disponible en el Visor Geográfico de Anna Minería.					
AREAS ESTRATÉGICAS MINERAS DECLARADAS - AEMD					
BLOQUE	ÁREA (ha)	DEPARTAMENTO	MUNICIPIO	PLANCHAS IGAC	Observaciones
1	4940,0077	CESAR	SAN DIEGO	34-I-D, 34-IV-A	Declarar
2	101,8123	CESAR	SAN DIEGO	34-II-C	Declarar
3	155,0976	CESAR	SAN DIEGO, LA PAZ	34-II-A	Declarar
	5.196,9176				

“Por medio de la cual se delimitan y declaran unas Áreas de Reserva Estratégica Minera en el territorio nacional y se adoptan otras determinaciones”

PARÁGRAFO. Los siguientes documentos también hacen parte integral del presente acto administrativo: Informe de Caracterización del Territorio No. 002 Zona Perijá Sur (Bloques ZRP 333, 396 y 397) de fecha 16 de diciembre de 2020, elaborado por el equipo de caracterización del Grupo de Promoción, el cual constituirá el Anexo No. 2; Concepto Técnico VPPF No. 001 de fecha 10 de enero de 2020, elaborado por el equipo técnico del Grupo de Promoción, el cual constituirá el Anexo No. 3; Resolución ST – 0322 de fecha 12 de mayo de 2020, expedida por la Dirección de la Autoridad Nacional de Consulta Previa del Ministerio del Interior, la cual constituirá el Anexo No. 4; Acta de Fortalecimiento de Coordinación y Concurrencia con el municipio de San Diego de fecha 10 de noviembre de 2020, la cual constituirá el Anexo No. 5; Acta de Reunión de Coordinación y Concurrencia con el municipio de La Paz de fecha 14 de julio de 2020, la cual constituirá el Anexo No. 6; Certificados de Área Libre No. ANM-CAL-0668-20, ANM-CAL-0669-20 y ANM-CAL-0670-20, de fecha 14 de diciembre de 2020, expedidos por la Gerente de Catastro y Registro Minero de la Agencia Nacional de Minería, los cuales constituirán el Anexo No. 7.

ARTÍCULO SEGUNDO. La Autoridad Minera adelantará dentro de un plazo no superior a diez (10) años, contados a partir de la fecha de publicación de la presente Resolución, los procesos de selección objetiva de que trata el artículo 20 de la Ley 1753 de 2015 para el otorgamiento de las Áreas de Reserva Estratégica Minera delimitadas y declaradas mediante este acto administrativo, en contrato especial de exploración y explotación, de conformidad con los términos de referencia adoptados para el efecto por la Agencia Nacional de Minería.

PARÁGRAFO 1. Sobre las Áreas de Reserva Estratégica Minera de que trata esta resolución, de conformidad con lo previsto en el artículo 20 de la Ley 1753 de 2015, la Autoridad Minera no recibirá nuevas propuestas ni suscribirá contratos de concesión bajo el régimen ordinario de concesión del Código de Minas. Se excluyen de esta medida las solicitudes de Autorización Temporal.

PARÁGRAFO 2. Vencidos los diez (10) años de que trata este artículo sin que se hubiese iniciado proceso de selección objetiva para su adjudicación, estas áreas quedarán libres para ser contratadas mediante el sistema general de concesión de que trata el Código de Minas. En caso que dentro de ese término se adelante proceso de selección objetiva para el otorgamiento de estas Áreas de Reserva Estratégica Minera, pero no se presente oferta sobre las mismas, se podrá mantener la delimitación hasta por cinco (5) años más, término dentro del cual se podrán someter a un nuevo proceso de selección para su adjudicación, modificando las condiciones específicas para su otorgamiento.

Sin perjuicio de lo anterior, la Agencia Nacional de Minería podrá, en cualquier tiempo, dar por terminada la delimitación de las Áreas de Reserva Estratégica Minera definidas en esta Resolución, momento en el cual quedarán libres para ser otorgadas mediante el régimen ordinario del Código de Minas.

ARTÍCULO TERCERO. Una vez publicado el presente acto administrativo, remítase copia al Grupo de Catastro y Registro Minero de la Vicepresidencia de Contratación y Titulación de la Agencia Nacional de Minería, para la correspondiente anotación en el Sistema Integrado de Gestión Minera de la Agencia Nacional de Minería o el que haga sus veces.

Remítase, igualmente, copia a los demás grupos de dicha vicepresidencia y al Grupo de Fomento de la Vicepresidencia de Promoción y Fomento, para los fines propios de su competencia; como también, a la Autoridad Nacional de Licencias Ambientales y al Servicio Geológico Colombiano, para su conocimiento.

"Por medio de la cual se delimitan y declaran unas Áreas de Reserva Estratégica Minera en el territorio nacional y se adoptan otras determinaciones"





ARTÍCULO CUARTO. La presente resolución rige a partir de su publicación en el Diario Oficial.

PUBLÍQUESE Y CÚMPLASE



GERMÁN BARCO LÓPEZ

Vicepresidente de Promoción y Fomento

Proyectó: Manuel Ortega – Grupo de Promoción, Vp. de Promoción y Fomento 
Revisó: Juan Araújo – Jefe Oficina Asesora Jurídica 
Mónica Muñoz – Oficina Asesora Jurídica
Ernesto Guerrero y Pilar Melgarejo – Equipo técnico Grupo de Promoción, Vp. de Promoción y Fomento 
Fredy Rodríguez – Equipo de caracterización Grupo de Promoción, Vp. de Promoción y Fomento 
Aprobó: Catalina Rueda – Gerente de Promoción, Vp. de Promoción y Fomento 