

CUARTO DE DATOS PROCESO DE SELECCIÓN OBJETIVA, EN ÁREAS DE RESERVA ESTRATÉGICA MINERA PARA CARBÓN



Un mecanismo competitivo y transparente para ofertar áreas para el desarrollo de proyectos de talla mundial y con alto potencial para la explotación de carbón térmico de alta calidad.

Próximamente se efectuará el lanzamiento de la Ronda Minera de Carbón. Si usted se encuentra interesado en participar en este proceso, por favor tenga en cuenta lo siguiente:

- Conozca toda la información sobre Áreas Estratégicas Mineras, documentos y etapas del proceso de selección objetiva en el sitio web especializado para inversionistas: mineriaencolombia.anm.gov.co

- Los interesados en participar deben primero haberse constituido como 'habilitados', según los requisitos mínimos relacionados con su capacidad jurídica, financiera, técnica, medio ambiental y de Responsabilidad Social Empresarial.

- Una vez habilitados, pueden presentar sus ofertas para la adjudicación de las áreas disponibles a través de la plataforma **Anna Minería**.

- Para conocer los detalles de las áreas evaluadas y la documentación relacionada con las mismas, los interesados tendrán a su disposición el Cuarto de Datos, administrado por el Servicio Geológico Colombiano -SGC, que cuenta con información de carácter socio ambiental, jurídico normativa y técnica estandarizada; datos brutos y reportes.

¿QUÉ ES EL CUARTO DE DATOS Y CÓMO FUNCIONA?

El Cuarto de Datos (Data Room) es una plataforma creada para brindar acceso a documentos e información en detalle sobre las Áreas de Reserva Estratégica Minera – AEM que serán adjudicadas a través de la Ronda Minera de Carbón.

• ¿Quiénes pueden acceder al Cuarto de Datos?

Podrán acceder los participantes y cualquier otro interesado que así lo manifieste a la ANM, teniendo en cuenta todos los requisitos establecidos como:

- Obtener notificación de acceso al Cuarto de Datos por parte de la ANM.
- Ser notificados por parte de la ANM.
- Pago de la tarifa de acceso al Cuarto de Datos.
- Definición y registro de la(s) persona(s) autorizadas por los Participantes o interesados.
- Registro de tiempo requerido para el acceso.
- Manifestación de aceptación de las condiciones de uso de información, datos y documentos contenidos en el Cuarto de Datos.
- Acceso y condiciones de conectividad.

Consultar el punto 5 de la Guía ‘Requisitos para el acceso al Cuarto de Datos’.

• ¿Existen políticas para el uso de la información consultada en el Cuarto de Datos?

Importante tener en cuenta que los Participantes o interesados en acceder, al Cuarto de Datos podrán obtener documentación e información que puede estar relacionada con las Áreas de Reserva Estratégica Minera –AEM específicamente para Carbón, la cual podrá ser utilizada única y exclusivamente para analizar los procesos de Selección Objetiva o en el caso de presentación de ofertas. Se recomienda **consultar todas las ‘Condiciones generales y de seguridad’ estipuladas en el punto 6 de la guía.**

¿QUÉ ES EL CUARTO DE DATOS Y CÓMO FUNCIONA?

• ¿El acceso al Cuarto de Datos tiene algún costo?

El acceso al Cuarto de Datos tiene un costo de USD\$ 2.770.3, por sesiones de 8 horas diarias durante tres (3) días. Este valor incluye el IVA. Dicho valor NO es reembolsable por motivo alguno, de manera que, una vez pagado, de no solicitar el acceso, en forma individual o conjunta, no tendrá derecho a la devolución del importe pagado por concepto del costo de acceso al cuarto de datos.

Consultar el punto 9 de la Guía 'Procedimiento pago y facturación.

• ¿Cómo acceder al Cuarto de Datos?

En principio los participantes o interesados deben solicitar acceso al cuarto de datos mediante un correo dirigido a promocion@anm.gov.co, incluyendo la siguiente información:

- Empresa:
- Número de Identificación Tributaria -NIT o su equivalente:
- Nombre:
- Documento de Identidad:
- Teléfono:
- Nacionalidad:
- Dirección:
- Correo electrónico:

Posteriormente, la ANM notifica la solicitud al Servicio Geológico Colombiano -SGC, para coordinar el acceso del interesado bajo el siguiente esquema:



Para ampliar información consultar el punto 7 de la guía 'Desarrollo'.

*Importante tener en cuenta que para el uso adecuado de la plataforma y la consulta de información, se han estipulado unas condiciones de servicio, las cuales le permitirán optimizar su experiencia. **Consultar punto 8 de la Guía.**

CONTENIDO DEL CUARTO DE DATOS DE LA RONDA DE CARBÓN


Recuerde que la ANM ha creado la 'Guía Acceso a la información del cuarto de datos virtual del SGC' a fin de orientar su experiencia de consulta, bajo los términos y las condiciones allí establecidas.

ESTRUCTURA DE ALMACENAMIENTO CALENTURITAS Y LA JAGUA

CALENTURITAS				
Nivel 1	Nivel 2- Fase	Nivel 3- Productos		
		P0_GDB - SHP		
Información Exploración Geológica	Fase I	P1_Bibliografía		
		P3_Topografía		
		P4_Sensores		
		P5_Apique_Trinchera		
		P6_Análisis_Calidad		
		P7_Geofísica		
		P8_Cartografía Geológica		
			P10_Geología Estructural	
		Fase II	P11_Perforaciones	
			P13_Análisis Calidad	
	P14_Geotécnica			
		P15_Hidrogeología		
	Fase III	P16_Modelo Geológico		
Información Operación	Social y Ambiental	Ambiental	Actos_Administrativos_LAM	
			Documento_PMA	
		ICA_2020		
		Soportes_PMA		
	Social	Inversión Desarrollo Regional		
	Técnica	Operación Minera		
		Planeamiento Minero	PTI Anual 2020	
PTI LOM 2018				
		PTI LOM 2020		

CONTENIDO DEL CUARTO DE DATOS DE LA RONDA DE CARBÓN

L A J A G U A			
Nivel 1	Nivel 2- Fase	Nivel 3- Productos	
Información Exploración Geológica	Fase I	P0_GDB - SHP	
		P1_Bibliografía	
		P3_Topografía	
		P4_Sensores	
		P6_Análisis_Calidad	
		P8_Cartografía Geológica	
		P10_Geología Estructural	
		P11_Perforaciones	
		P13_Análisis Calidad	
		P14_Geotécnica	
Información Operación	Fase II	P15_Hidrogeología	
	Fase III	P16_Modelo Geológico	
Información Operación	Social y Ambiental	Ambiental	Actos_Administrativos_LAM
			Documento_PMA
			ICA_2020
		Soportes_PMA	
	Social	Inversión Desarrollo Regional	
	Técnica	Operación Minera	
		Planeamiento Minero	PTI Anual 2020
PTI LOM 2018			
PTI LOM 2020			





COAL ROUTE

POTENCIAL MINERO
DE COLOMBIA

promocion@anm.gov.co

mineriaencolombia.anm.gov.co

 [@agencianacionalmineria](https://www.facebook.com/agencianacionalmineria)

 [anmcolombia](https://www.youtube.com/anmcolombia)